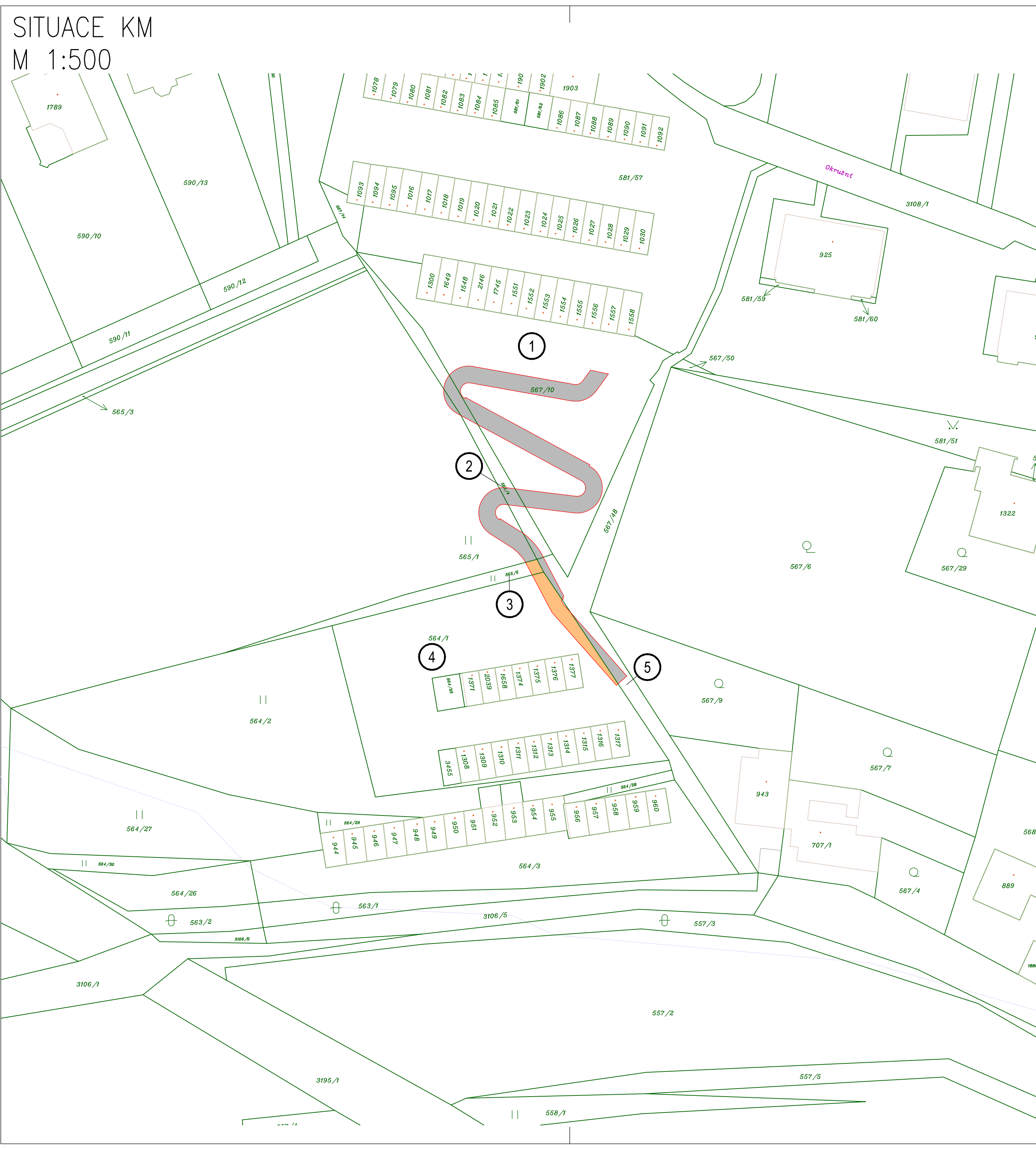



SITUACE KM
M 1:500




k.ú.Ivančice (655724)							
POŘADOVÉ ČÍSLO	ČÍSLO POZEMKU	ČÍSLO LV	VLASTNÍK POZEMKU	DRUH POZEMKU	PLOCHA	ZÁBOR	BPEJ
1	567/ 10	10001	Město Ivančice, Palackého náměstí 196/6, 66491 Ivančice	ostatní plocha	1146	217	
2	565/ 4	2443	REZIDENCE IVANČICKÉ TERASY s.r.o., Josefa Vávry 42/33, 66491 Ivančice	ostatní plocha	135	29	
3	565/ 5	10001	Město Ivančice, Palackého náměstí 196/6, 66491 Ivančice	zahrada	96	6	20210
4	564/ 1	10001	Město Ivančice, Palackého náměstí 196/6, 66491 Ivančice	orná půda	1211	45	20210
5	567/ 48	10001	Město Ivančice, Palackého náměstí 196/6, 66491 Ivančice	ostatní plocha	427	24	

LEGENDA:

- TRVALÝ ZÁBOR – OSTATNÍ PLOCHA
- TRVALÝ ZÁBOR – ZEMĚDĚLSKÝ PŮDNÍ FOND
- HRANICE PARCEL
- HRANICE BPEJ
- HRANICE KASTRÁLNÍHO ÚZEMÍ
- OZNAČENÍ DOTČENÉHO POZEMKU

SOUŘADNICOVÝ SYSTÉM S–JTSK
VÝŠKOVÝ SYSTÉM BpV

architekt			vypracoval	Josef Novák	 ing.T.Imrich ing. R. Kvaček Botanická 19, 602 00 Brno e-mail: qim.atelier@seznam.cz
HIP		ing.T.Imrich	kreslil	Josef Novák	
zodp. projektant		ing.T.Imrich	kontroloval		
Obec: Ivančice		Stáňad: Ivančice			
Investor: Město Ivančice					
Název stavby: Novostavba stezky pro pěší					
Místo stavby: lokalita Boží Hora, Ivančice , k.ú. Ivančice					
Část: –					
Název výkresu: SITUACE KM					
formát: 2x4					
datum: 12/2025					
stupeň: POVOLENÍ STAVBY					
č. zakázky: –					
č. střediska: 007					
arch. č.					
měřítko: 1:250					
č. výkresu: C.2.					